


FORMATO: ACUERDO				
FECHA DE APLICACIÓN: 03-12-2014	CÓDIGO: FO.033.04.03	VERSIÓN: 01	Página 1 de 21	
ELABORADO POR: Secretaría General	REVISADO POR: Secretaría General	APROBADO POR: Presidente del Honorable Concejo Municipal de Palmira.		

ACUERDO N°. 015

(11 NOV. 2016)

"POR EL CUAL SE DECLARAN DE UTILIDAD PÚBLICA E INTERÉS SOCIAL VARIOS PREDIOS UBICADOS EN EL MUNICIPIO DE PALMIRA Y SE OTORGAN AUTORIZACIONES AL ALCALDE MUNICIPAL."

EL HONORABLE CONCEJO MUNICIPAL DE PALMIRA, VALLE DEL CAUCA

En ejercicio de sus atribuciones constitucionales y legales, en especial las contenidas en los numerales 3, 4 y 5 del artículo 313 de la Constitución Política de Colombia y el artículo 32 de la Ley 136 de 1.994 modificado por el artículo 18 de la Ley 1551 de 2.012, la Ley 9 de 1.989 modificada por la Ley 388 de 1.997, y la Ley 99 de 1.993 modificada por la Ley 1151 de 2.007,

ACUERDA:

ARTÍCULO PRIMERO: Declárase de utilidad pública e interés social los siguientes predios ubicados en el Municipio de Palmira:

No.	Manzana	Área	Linderos				Código Catastral
			NORTE	SUR	ORIENTE	OCCIDENTE	
No.1	Manzana A	90.15 mtrs ² .	En extensión de 14,75 metros con predio de Oliva Barreto de Bautista.	En extensión de 15,30 metros con el lote No.2 de la misma manzana.	En extensión de 6,00 metros con predio de Alba Maria Plaza en parte y en parte con predio de Nelly González.	En extensión de 6,00 metros con la carrera 32A.	378-66770
No.2	Manzana A	90.86 mtrs ² .	En extensión de 15,30 metros con el lote No.1 de la misma manzana.	En extensión de 15,50 metros con el lote No.3 de la misma manzana.	En extensión de 5,90 metros con predio de Argemiro Peñaranda en parte y en parte con predio de Alba Maria Plaza.	En extensión de 5,90 metros con la carrera 32A.	378-66771
No.3	Manzana	91.45	En extensión	En	En extensión de	En	378-66772

FORMATO: ACUERDOFECHA DE APLICACIÓN:
03-12-2014CÓDIGO:
FO.033.04.03VERSIÓN:
01

Página 2 de 21


ELABORADO POR:
Secretaría GeneralREVISADO POR: Secretaría
GeneralAPROBADO POR:
Presidente del Honorable
Concejo Municipal de
Palmira.

	A	mtrs2.	de 15.50 metros con el lote No.2 de la misma manzana.	extensión de 15,50 metros con el lote No.4 de la misma manzana.	5,90 metros con predio de Salomón Arango en parte y en parte con predio de Argemiro Peñaranda	extensión de 5,90 metros con la carrera 32A.	
No.4	Manzana A	91.16 mtrs2.	En extensión de 15,50 metros con el lote No.3 de la misma manzana.	En extensión de 15,40 metros con el lote No.5 de la misma manzana.	En extensión de 5,90 metros con predios de propiedad del señor Salomón Arango.	En extensión de 5,90 metros con la carrera 32A.	378-66773
No.5	Manzana A	90.71 mtrs2.	En extensión de 15,40 metros con el lote No.4 de la misma manzana.	En extensión de 15,35 metros con el lote No.6 de la misma manzana.	En extensión de 5,90 metros con predios de propiedad del señor Luis Gonzaga Montes Arce, Ana Hernández de Montes.	En extensión de 5,90 metros con la carrera 32A.	378-66774
No.6	Manzana A	90.27 mtrs2.	En extensión de 15,35 metros con el lote No.5 de la misma manzana.	En extensión de 15,25 metros con el lote No.7 de la misma manzana.	En extensión de 5,90 metros con predio de propiedad del señor Jorge Piedrahita en parte y en parte con predio de Rosendo Quintero y en parte con predio de Luis Gonzaga Montes Arce y otra.	En extensión de 5,90 metros con la carrera 32A.	378-66775
No.7	Manzana A	89.53 mtrs2.	En extensión de 15,25 metros con el lote No.6 de la misma manzana.	En extensión de 15,10 metros con lote No.8 de la misma manzana.	En extensión de 5,90 metros con predios de propiedad del señor, Jorge Piedrahita y otro.	En extensión de 5,90 metros con la carrera 32A.	378-66776
No.8	Manzana A	88.80 mtrs2.	En extensión de 15,10 metros con el	En extensión de 15,00	En extensión de 5,90 metros con predios de	En extensión de 5,90	378-66777

FORMATO: ACUERDO			
FECHA DE APLICACIÓN: 03-12-2014	CÓDIGO: FO.033.04.03	VERSIÓN: 01	Página 3 de 21
ELABORADO POR: Secretaría General	REVISADO POR: Secretaría General	APROBADO POR: Presidente del Honorable Concejo Municipal de Palmira.	



			lote No.7 de la misma manzana.	metros con el lote No.9 de la misma manzana.	propiedad de Lucy Restrepo y otro.	metros con la carrera 32A.	
No.9	Manzana A	88.50 mtrs2.	En extensión de 15,00 metros con el lote No.8 de la misma manzana.	En extensión de 15,00 metros con el lote No.10 de la misma manzana.	En extensión de 5,90 metros con predio de propiedad de Jaime Vélez.	En extensión de 5,90 metros con la carrera 32A.	378-66778
No.10	Manzana A	87.00 mtrs2.	En extensión de 15,00 metros con el lote No.9 de la misma manzana.	En extensión de 14,50 metros con el lote No.11 de la misma manzana.	En extensión de 5,90 metros con predio de propiedad de José González Triana en parte y en parte con predio de Jaime Vélez.	En extensión de 5,90 metros con la carrera 32A.	378-66779
No.11	Manzana A	84.81 mtrs2.	En extensión de 14,50 metros con el lote No.10 de la misma manzana.	En extensión de 14,25 metros con el lote No.12 de la misma manzana.	En extensión de 5,90 metros con predios de propiedad de Alicia Delgado y otro.	En extensión de 5,90 metros con la carrera 32A.	378-66780
No.12	Manzana A	83.63 mtrs2.	En extensión de 14,25 metros con el lote No.11 de la misma manzana.	En extensión de 14,10 metros con el lote No.13 de la misma manzana.	En extensión de 5,90 metros con predios de propiedad de Ernestina Uribe y otro.	En extensión de 5,90 metros con la carrera 32A.	378-66781
No.13	Manzana A	82.89 mtrs2.	En extensión de 14,10 metros con el lote No.12 de la misma manzana.	En extensión de 14,00 metros con el lote No.14 de la misma manzana.	En extensión de 5,90 metros con predio de propiedad de Deisy Rodríguez en parte y en parte con predio de Ernestina Uribe.	En extensión de 5,90 metros con la carrera 32A.	378-66782
No.14	Manzana A	82.16 mtrs2.	En extensión de 14,00 metros con el lote No.13 de	En extensión de 13,85 metros	En extensión de 5,90 metros con predio de propiedad de	En extensión de 5,90 metros con	378-66783

FORMATO: ACUERDO				 CONCEJO DE PALMIRA
FECHA DE APLICACIÓN: 03-12-2014	CÓDIGO: FO.033.04.03	VERSIÓN: 01	Página 4 de 21	
ELABORADO POR: Secretaría General	REVISADO POR: Secretaría General	APROBADO POR: Presidente del Honorable Concejo Municipal de Palmira.		

			la misma manzana.	con el lote No.15 de la misma manzana.	Luis Valencia en parte y en parte con predio de Deisy Rodriguez.	la carrera 32A.	
No.15	Manzana A	81.42mtrs2.	En extensión de 13,85 metros con el lote No.14 de la misma manzana.	En extensión de 13,75 metros con el lote No.16 de la misma manzana.	En extensión de 5,90 metros con predio de propiedad de Luis jurado en parte y en parte con predio de Luis Valencia.	En extensión de 5,90 metros con la carrera 32A.	378-66784
No.16	Manzana A	81.13mtrs2.	En extensión de 13,75 metros con el lote No.15 de la misma manzana.	En extensión de 13,75 metros con el lote No.17 de la misma manzana.	En extensión de 5,90 metros con predio de propiedad de Luis Delgado en parte y en parte con predio de Luis Jurado.	En extensión de 5,90 metros con la carrera 32A.	378-66785
No.17	Manzana A	80.39 mtrs2.	En extensión de 13,75 metros con el lote No.16 de la misma manzana.	En extensión de 13,50 metros con el lote No.18 de la misma manzana.	En extensión de 5,90 metros con predio de propiedad de Luis Delgado.	En extensión de 5,90 metros con la carrera 32A.	378-66786
No.18	Manzana A	79.65 mtrs2.	En extensión de 13,50 metros con el lote No.17 de la misma manzana.	En extensión de 13,50 metros con el lote No.19 de la misma manzana.	En extensión de 5,90 metros con predio de propiedad Rosa Melania Gomez y otro en parte y en parte con predio de Luis delgado.	En extensión de 5,90 metros con la carrera 32A.	378-66787
No.19	Manzana A	79.06 mtrs2.	En extensión de 13,50 metros con el lote No.18 de la misma manzana.	En extensión de 13,30 metros con el lote No.20 de la misma manzana.	En extensión de 5,90 metros con predio de propiedad Rosa Melania Gomez y otro.	En extensión de 5,90 metros con la carrera 32A.	378-66788
No.20	Manzana A	78.32 mtrs2.	En extensión de 13,30 metros con el lote No.19 de la misma	En extensión de 13,25 metros con el lote	En extensión de 5,90 metros con predio de propiedad de Maria del	En extensión de 5,90 metros con la carrera	378-66789


FORMATO: ACUERDOFECHA DE APLICACIÓN:
03-12-2014CÓDIGO:
FO.033.04.03VERSIÓN:
01

Página 5 de 21


ELABORADO POR:
Secretaría GeneralREVISADO POR: Secretaría
GeneralAPROBADO POR:
Presidente del Honorable
Concejo Municipal de
Palmira.

			manzana.	No.21 de la misma manzana.	Carmen Barbery y otra.	32A.	
No.21	Manzana A	78.03 mtrs2.	En extensión de 13,25 metros con el lote No.20 de la misma manzana.	En extensión de 13,20 metros con el lote No.22 de la misma manzana.	En extensión de 5,90 metros con predio de propiedad de Julio Benavidez en parte y en parte con predio de Maria del Carmen Barbery.	En extensión de 5,90 metros con la carrera 32A.	378-66790
No.22	Manzana A	77.73 mtrs2.	En extensión de 13,20 metros con el lote No.21 de la misma manzana.	En extensión de 13,15 metros con el lote No.23 de la misma manzana.	En extensión de 5,90 metros con predio de propiedad de Maria Raquel Valencia en parte con predio de Julio Benavidez.	En extensión de 5,90 metros con la carrera 32A.	378-66791
No.23	Manzana A	77.14 mtrs2.	En extensión de 13,15 metros con el lote No.22 de la misma manzana.	En extensión de 13,00 metros con el lote No.24 de la misma manzana.	En extensión de 5,90 metros con predio de propiedad de Arcesio Santana en parte y en parte con predio de Maria Raquel Valencia.	En extensión de 5,90 metros con la carrera 32A.	378-66792
No.24	Manzana A	95.86mtrs2.	En extensión de 13,00 metros con el lote No.23 de la misma manzana.	En extensión de 13,00 metros con la calle 38.	En extensión de 7,40 metros con predio de propiedad de Arcesio Santana.	En extensión de 7,40 metros con la carrera 32A.	378-66793


Lote No.1	Manzana B	88.80mtrs2.	En extensión de 12,00 metros con LA CALLE 39A.	En extensión de 12,00 metros con el lote 2 de la misma manzana.	En extensión de 7,40 metros con la carrera 32A.	En extensión de 7,40 metros con el lote 21 de la misma manzana.	378-66794
-----------	-----------	-------------	--	---	---	---	-----------

FORMATO: ACUERDO				
FECHA DE APLICACIÓN: 03-12-2014	CÓDIGO: FO.033.04.03	VERSIÓN: 01	Página 6 de 21	
ELABORADO POR: Secretaría General	REVISADO POR: Secretaría General	APROBADO POR: Presidente del Honorable Concejo Municipal de Palmira.		


Lote No.2	Manzana B	72.00mtrs2.	En extensión de 12,00 metros con el lote No.1 de la misma manzana.	En extensión de 12,00 metros con el lote No.3 de la misma manzana.	En extensión de 6,00 metros con la carrera 32A.	En extensión de 6,00 metros con el lote No.22 de la misma manzana.	378-66795
Lote No.3	Manzana B	72.00mtrs2.	En extensión de 12,00 metros con el lote No.2 de la misma manzana.	En extensión de 12,00 metros con el lote No.4 de la misma manzana.	En extensión de 6,00 metros con la carrera 32A.	En extensión de 6,00 metros con el lote No.23 de la misma manzana.	378-66796
Lote No.4	Manzana B	72.00mtrs2.	En extensión de 12,00 metros con el lote No.3 de la misma manzana.	En extensión de 12,00 metros con el lote No.5 de la misma manzana.	En extensión de 6,00 metros con la carrera 32A.	En extensión de 6,00 metros con el lote No.24 de la misma manzana.	378-66797
Lote No.5	Manzana B	72.00mtrs2.	En extensión de 12,00 metros con el lote No.4 de la misma manzana.	En extensión de 12,00 metros con el lote No.6 de la misma manzana.	En extensión de 6,00 metros con la carrera 32A.	En extensión de 6,00 metros con el lote No.25 de la misma manzana.	378-66798
Lote No.6	Manzana B	72.00mtrs2.	En extensión de 12,00 metros con el lote No.5 de la misma manzana.	En extensión de 12,00 metros con el lote No.7 de la misma manzana.	En extensión de 6,00 metros con la carrera 32A.	En extensión de 6,00 metros con el lote No.26 de la misma manzana.	378-66799
Lote No.7	Manzana B	72.00mtrs2.	En extensión de 12,00 metros con el lote No.6 de la misma manzana.	En extensión de 12,00 metros con el lote No.8 de la misma manzana.	En extensión de 6,00 metros con la carrera 32A.	En extensión de 6,00 metros con el lote No.27 de la misma manzana.	378-66800
Lote No.8	Manzana B	72.00mtrs2.	En extensión de 12,00	En extensión de 12,00	En extensión de 6,00	En extensión de 6,00	378-66801

FORMATO: ACUERDO				 CONCEJO DE PALMIRA
FECHA DE APLICACIÓN: 03-12-2014	CÓDIGO: FO.033.04.03	VERSIÓN: 01	Página 7 de 21	
ELABORADO POR: Secretaría General	REVISADO POR: Secretaría General	APROBADO POR: Presidente del Honorable Concejo Municipal de Palmira.		


			metros con el lote No.7 de la misma manzana.	metros con el lote No.9 de la misma manzana.	metros con la carrera 32A.	metros con el lote No.28 de la misma manzana.	
Lote No.9	Manzana B	72.00mtrs2.	En extensión de 12,00 metros con el lote No.8 de la misma manzana.	En extensión de 12,00 metros con el lote No.10 de la misma manzana.	En extensión de 6,00 metros con la carrera 32A.	En extensión de 6,00 metros con el lote No.29 de la misma manzana.	378-66802
Lote No.10	Manzana B	72.00mtrs2.	En extensión de 12,00 metros con el lote No.9 de la misma manzana.	En extensión de 12,00 metros con el lote No.11 de la misma manzana.	En extensión de 6,00 metros con la carrera 32A.	En extensión de 6,00 metros con el lote No.30 de la misma manzana.	378-66803
Lote No.11	Manzana B	72.00mtrs2.	En extensión de 12,00 metros con el lote No.10 de la misma manzana.	En extensión de 12,00 metros con el lote No.12 de la misma manzana.	En extensión de 6,00 metros con la carrera 32A.	En extensión de 6,00 metros con el lote No.31 de la misma manzana.	378-66804
Lote No.12	Manzana B	72.00mtrs2.	En extensión de 12,00 metros con el lote No.11 de la misma manzana.	En extensión de 12,00 metros con el lote No.13 de la misma manzana.	En extensión de 6,00 metros con la carrera 32A.	En extensión de 6,00 metros con el lote No.32 de la misma manzana.	378-66805
Lote No.13	Manzana B	72.00mtrs2.	En extensión de 12,00 metros con el lote No.12 de la misma manzana.	En extensión de 12,00 metros con el lote No.14 de la misma manzana.	En extensión de 6,00 metros con la carrera 32A.	En extensión de 6,00 metros con el lote No.33 de la misma manzana.	378-66806
Lote No.14	Manzana B	72.00mtrs2.	En extensión de 12,00 metros con el lote No.13 de	En extensión de 12,00 metros con el lote No.15 de la	En extensión de 6,00 metros con la carrera	En extensión de 6,00 metros con el lote No.34 de la	378-66807

FORMATO: ACUERDO				
FECHA DE APLICACIÓN: 03-12-2014	CÓDIGO: FO.033.04.03	VERSIÓN: 01	Página 8 de 21	
ELABORADO POR: Secretaría General	REVISADO POR: Secretaría General	APROBADO POR: Presidente del Honorable Concejo Municipal de Palmira.		


			la misma manzana.	misma manzana.	32A.	misma manzana.	
Lote No.15	Manzana B	72.00mtrs2.	En extensión de 12,00 metros con el lote No.14 de la misma manzana.	En extensión de 12,00 metros con el lote No.16 de la misma manzana.	En extensión de 6,00 metros con la carrera 32A.	En extensión de 6,00 metros con el lote No.35 de la misma manzana.	378-66808
Lote No.16	Manzana B	72.00mtrs2.	En extensión de 12,00 metros con el lote No.15 de la misma manzana.	En extensión de 12,00 metros con el lote No.17 de la misma manzana.	En extensión de 6,00 metros con la carrera 32A.	En extensión de 6,00 metros con el lote No.36 de la misma manzana.	378-66809
Lote No.17	Manzana B	72.00mtrs2.	En extensión de 12,00 metros con el lote No.16 de la misma manzana.	En extensión de 12,00 metros con el lote No.18 de la misma manzana.	En extensión de 6,00 metros con la carrera 32A.	En extensión de 6,00 metros con el lote No.37 de la misma manzana.	378-66810
Lote No.18	Manzana B	72.00mtrs2.	En extensión de 12,00 metros con el lote No.17 de la misma manzana.	En extensión de 12,00 metros con el lote No.19 de la misma manzana.	En extensión de 6,00 metros con la carrera 32A.	En extensión de 6,00 metros con el lote No.38 de la misma manzana.	378-66811
Lote No.19	Manzana B	72.00mtrs2.	En extensión de 12,00 metros con el lote No.18 de la misma manzana.	En extensión de 12,00 metros con el lote No.20 de la misma manzana.	En extensión de 6,00 metros con la carrera 32A.	En extensión de 6,00 metros con el lote No.39 de la misma manzana.	378-66812
Lote No.20	Manzana B	77.40mtrs2.	En extensión de 12,00 metros con el lote No.19 de la misma manzana.	En extensión de 12,00 metros con la calle 38	En extensión de 6,40 metros con la carrera 32A.	En extensión de 6,40 metros con el lote No.40 de la misma manzana.	378-66813
Lote	Manzana	88.80mtrs2.	En	En	En	En	378-66814

FORMATO: ACUERDO				 CONCEJO DE PALMIRA
FECHA DE APLICACIÓN: 03-12-2014	CÓDIGO: FO.033.04.03	VERSIÓN: 01	Página 9 de 21	
ELABORADO POR: Secretaría General	REVISADO POR: Secretaría General	APROBADO POR: Presidente del Honorable Concejo Municipal de Palmira.		

No.21	B		extensión de 12,00 metros con la calle 39A.	extensión de 12,00 metros con el lote No.22 de la misma manzana.	extensión de 7,40 metros con el lote No.1 de la misma manzana.	extensión de 7,40 metros con la zona verde y la carrera 32B al medio.	
Lote No.22	Manzana B	72.00mtrs2.	En extensión de 12,00 metros con el lote No.21 de la misma manzana.	En extensión de 12,00 metros con el lote No.23 de la misma manzana.	En extensión de 6,00 metros con el lote No.2 de la misma manzana.	En extensión de 6,00 metros con la zona verde y la carrera 32B al medio.	378-66815
Lote No.23	Manzana B	72.00mtrs2.	En extensión de 12,00 metros con el lote No.22 de la misma manzana.	En extensión de 12,00 metros con el lote No.24 de la misma manzana.	En extensión de 6,00 metros con el lote No.3 de la misma manzana.	En extensión de 6,00 metros con la zona verde y la carrera 32B al medio.	378-66816
Lote No.24	Manzana B	72.00mtrs2.	En extensión de 12,00 metros con el lote No.23 de la misma manzana.	En extensión de 12,00 metros con el lote No.25 de la misma manzana.	En extensión de 6,00 metros con el lote No.4 de la misma manzana.	En extensión de 6,00 metros con la zona verde y la carrera 32B al medio.	378-66817
Lote No.25	Manzana B	72.00mtrs2.	En extensión de 12,00 metros con el lote No.24 de la misma manzana.	En extensión de 12,00 metros con el lote No.26 de la misma manzana.	En extensión de 6,00 metros con el lote No.5 de la misma manzana.	En extensión de 6,00 metros con la zona verde y la carrera 32B al medio.	378-66818
Lote No.26	Manzana B	72.00mtrs2.	En extensión de 12,00 metros con el lote No.25 de la misma	En extensión de 12,00 metros con el lote No.27 de la misma	En extensión de 6,00 metros con el lote No.6 de la	En extensión de 6,00 metros con la zona verde y la carrera 32B	378-66819

FORMATO: ACUERDO				 CONCEJO DE PALMIRA
FECHA DE APLICACIÓN: 03-12-2014	CÓDIGO: FO.033.04.03	VERSIÓN: 01	Página 10 de 21	
ELABORADO POR: Secretaría General	REVISADO POR: Secretaría General	APROBADO POR: Presidente del Honorable Concejo Municipal de Palmira.		

			manzana.	manzana.	misma manzana.	al medio.	
Lote No.27	Manzana B	72.00mtrs2.	En extensión de 12,00 metros con el lote No.26 de la misma manzana.	En extensión de 12,00 metros con el lote No.28 de la misma manzana.	En extensión de 6,00 metros con el lote No.7 de la misma manzana.	En extensión de 6,00 metros con la zona verde y la carrera 32B al medio.	378-66820
Lote No.28	Manzana B	72.00mtrs2.	En extensión de 12,00 metros con el lote No.27 de la misma manzana.	En extensión de 12,00 metros con el lote No.29 de la misma manzana.	En extensión de 6,00 metros con el lote No.8 de la misma manzana.	En extensión de 6,00 metros con la carrera 32B.	378-66821
Lote No.29	Manzana B	72.00mtrs2.	En extensión de 12,00 metros con el lote No.28 de la misma manzana.	En extensión de 12,00 metros con el lote No.30 de la misma manzana.	En extensión de 6,00 metros con el lote No.9 de la misma manzana.	En extensión de 6,00 metros con la carrera 32B.	378-66822
Lote No.30	Manzana B	72.00mtrs2.	En extensión de 12,00 metros con el lote No.29 de la misma manzana.	En extensión de 12,00 metros con el lote No.31 de la misma manzana.	En extensión de 6,00 metros con el lote No.10 de la misma manzana.	En extensión de 6,00 metros con la carrera 32B.	378-66823
Lote No.31	Manzana B	72.00mtrs2.	En extensión de 12,00 metros con el lote No.30 de la misma manzana.	En extensión de 12,00 metros con el lote No.32 de la misma manzana.	En extensión de 6,00 metros con el lote No.11 de la misma manzana.	En extensión de 6,00 metros con la carrera 32B.	378-66824
Lote No.32	Manzana B	72.00mtrs2.	En extensión de 12,00 metros	En extensión de 12,00 metros con	En extensión de 6,00 metros	En extensión de 6,00 metros con	378-66825

FORMATO: ACUERDO				 CONCEJO DE PALMIRA
FECHA DE APLICACIÓN: 03-12-2014	CÓDIGO: FO.033.04.03	VERSIÓN: 01	Página 11 de 21	
ELABORADO POR: Secretaría General	REVISADO POR: Secretaría General	APROBADO POR: Presidente del Honorable Concejo Municipal de Palmira.		

			con el lote No.31 de la misma manzana.	el lote No.33 de la misma manzana.	con el lote No.12 de la misma manzana.	la carrera 32B.	
Lote No.33	Manzana B	72.00mtrs2.	En extensión de 12,00 metros con el lote No.32 de la misma manzana.	En extensión de 12,00 metros con el lote No.34 de la misma manzana.	En extensión de 6,00 metros con el lote No.13 de la misma manzana.	En extensión de 6,00 metros con la carrera 32B.	378-66826
Lote No.34	Manzana B	72.00mtrs2.	En extensión de 12,00 metros con el lote No.33 de la misma manzana.	En extensión de 12,00 metros con el lote No.35 de la misma manzana.	En extensión de 6,00 metros con el lote No.14 de la misma manzana.	En extensión de 6,00 metros con la carrera 32B.	378-66827
Lote No.35	Manzana B	72.00mtrs2.	En extensión de 12,00 metros con el lote No.34 de la misma manzana.	En extensión de 12,00 metros con el lote No.36 de la misma manzana.	En extensión de 6,00 metros con el lote No.15 de la misma manzana.	En extensión de 6,00 metros con la carrera 32B.	378-66828
Lote No.36	Manzana B	72.00mtrs2.	En extensión de 12,00 metros con el lote No.35 de la misma manzana.	En extensión de 12,00 metros con el lote No.37 de la misma manzana.	En extensión de 6,00 metros con el lote No.16 de la misma manzana.	En extensión de 6,00 metros con la carrera 32B.	378-66829
Lote No.37	Manzana B	72.00mtrs2.	En extensión de 12,00 metros con el lote No.36 de la misma manzana.	En extensión de 12,00 metros con el lote No.38 de la misma manzana.	En extensión de 6,00 metros con el lote No.17 de la misma manzana.	En extensión de 6,00 metros con la carrera 32B.	378-66830
Lote	Manzana	72.00mtrs2.	En	En	En	En	378-66831

FORMATO: ACUERDO

FECHA DE APLICACIÓN: 03-12-2014	CÓDIGO: FO.033.04.03	VERSIÓN: 01	Página 12 de 21
ELABORADO POR: Secretaría General	REVISADO POR: Secretaría General	APROBADO POR: Presidente del Honorable Concejo Municipal de Palmira.	



No.38	B		extensión de 12,00 metros con el lote No.37 de la misma manzana.	extensión de 12,00 metros con el lote No.39 de la misma manzana.	extensión de 6,00 metros con el lote No.18 de la misma manzana.	extensión de 6,00 metros con la carrera 32B.	
Lote No.39	Manzana B	72.00mtrs2.	En extensión de 12,00 metros con el lote No.38 de la misma manzana.	En extensión de 12,00 metros con el lote No.40 de la misma manzana.	En extensión de 6,00 metros con el lote No.19 de la misma manzana.	En extensión de 6,00 metros con la carrera 32B.	378-66832
Lote No.40	Manzana B	74.40mtrs2.	En extensión de 12,00 metros con el lote No.39 de la misma manzana.	En extensión de 12,00 metros con la calle 38	En extensión de 6,40 metros con el lote No.20 de la misma manzana.	En extensión de 6,40 metros con la carrera 32B al medio.	378-66833

Linderos							
Lote No.1	Manzana C	110.29mtrs2.	En extensión de 7,85 metros con predio de Wenseslao Arturo Hurtado.	En extensión de 7,85 metros con la calle 39A	En extensión de 14,00 metros con la carrera 32A	En extensión de 14,10 metros con el lote No.2 de la misma manzana.	378-66834
Lote No.2	Manzana C	84.90mtrs2.	En extensión de 6,00 metros con predio de Wenseslao Arturo Hurtado.	En extensión de 6,00 metros con la calle 39A	En extensión de 14,10 metros con el lote No.1 de la misma manzana.	En extensión de 14,20 metros con el lote No.3 de la misma manzana.	378-66835

FORMATO: ACUERDOFECHA DE APLICACIÓN:
03-12-2014CÓDIGO:
FO.033.04.03VERSIÓN:
01

Página 13 de 21

ELABORADO POR:
Secretaría GeneralREVISADO POR: Secretaría
GeneralAPROBADO POR:
Presidente del Honorable
Concejo Municipal de
Palmira.

Lote No.3	Manzana C	85.35mtrs2.	En extensión de 6,00 metros con predio de Wenselao Arturo Hurtado en parte y en parte con predio de Ana Lucia Gaitán de Chavarro.	En extensión de 6,00 metros con la calle 39A	En extensión de 14,20 metros con el lote No.2 de la misma manzana.	En extensión de 14,25 metros con el lote No.4 de la misma manzana.	378-66836
Lote No.4	Manzana C	85.95mtrs2.	En extensión de 6,00 metros con predio de Ana Lucia Gaitán de Chavarro.	En extensión de 6,00 metros con la calle 39A	En extensión de 14,25 metros con el lote No.3 de la misma manzana.	En extensión de 14,40 metros con el lote No.5 de la misma manzana.	378-66837
Lote No.5	Manzana C	86.70mtrs2.	En extensión de 6,00 metros con predio de Ana Lucia Gaitán de Chavarro.	En extensión de 6,00 metros con la zona verde y la calle 39A	En extensión de 14,40 metros con el lote No.4 de la misma manzana.	En extensión de 14,50 metros con el lote No.6 de la misma manzana.	378-66838
Lote No.6	Manzana C	116.00mtrs2.	En extensión de 6,00 metros con predio de Ana Lucia Gaitán de Chavarro.	En extensión de 8,00 metros con la zona verde y la calle 39A	En extensión de 14,50 metros con el lote No.5 de la misma manzana.	En extensión de 14,50 metros con la carrera 32B	378-66839

Lote No.1	Manzana D	89.05mtrs2.	En extensión de 13,00 metros con zona verde y calle peatonal al medio.	En extensión de 13,00 metros con el lote No.2 de la misma manzana.	En extensión de 6,85 metros con la carrera 32B.	En extensión de 6,85 metros con la escuela Julio Cesar Arce.	378-66840
Lote No.2	Manzana D	75.96mtrs2.	En extensión de 13,00	En extensión de 12,75	En extensión de 5,90	En extensión de 5,90 metros	378-66841

FORMATO: ACUERDOFECHA DE APLICACIÓN:
03-12-2014CÓDIGO:
FO.033.04.03VERSIÓN:
01

Página 14 de 21

ELABORADO POR:
Secretaría GeneralREVISADO POR: Secretaría
GeneralAPROBADO POR:
Presidente del Honorable
Concejo Municipal de
Palмира.

			metros con el lote No.1 de la misma manzanana.	metros con el lote No.3 de la misma manzanana.	metros con la carrera32B.	con la escuela Julio Cesar Arce.	
Lote No.3	Manzana D	75.22mtrs2.	En extensión de 12,75 metros con el lote No.2 de la misma manzanana.	En extensión de 12,75 metros con el lote No.4 de la misma manzanana.	En extensión de 5,90 metros con la carrera32B.	En extensión de 5,90 metros con la escuela Julio Cesar Arce.	378-66842
Lote No.4	Manzana D	75.22mtrs2.	En extensión de 12,75 metros con el lote No.3 de la misma manzanana.	En extensión de 12,75 metros con el lote No.5 de la misma manzanana.	En extensión de 5,90 metros con la carrera32B.	En extensión de 5,90 metros con la escuela Julio Cesar Arce.	378-66843
Lote No.5	Manzana D	74.78mtrs2.	En extensión de 12,75 metros con el lote No.4 de la misma manzanana.	En extensión de 12,60 metros con el lote No.6 de la misma manzanana.	En extensión de 5,90 metros con la carrera32B.	En extensión de 5,90 metros con la escuela Julio Cesar Arce.	378-66844
Lote No.6	Manzana D	74.04mtrs2.	En extensión de 12,60metros con el lote No.5 de la misma manzanana.	En extensión de 12,50 metros con el lote No.7 de la misma manzanana.	En extensión de 5,90 metros con la carrera32B.	En extensión de 5,90 metros con la escuela Julio Cesar Arce.	378-66845
Lote No.7	Manzana D	73.75mtrs2.	En extensión de 12,50 metros con el lote No.6 de la misma manzanana.	En extensión de 12,50 metros con el lote No.8 de la misma manzanana.	En extensión de 5,90 metros con la carrera32B.	En extensión de 5,90 metros con la escuela Julio Cesar Arce.	378-66846
Lote No.8	Manzana D	73.45mtrs2.	En extensión de 12,50 metros con el lote No.7 de la misma manzanana.	En extensión de 12,40 metros con el lote No.9 de la misma manzanana.	En extensión de 5,90 metros con la carrera32B.	En extensión de 5,90 metros con la escuela Julio Cesar Arce.	378-66847
Lote No.9	Manzana D	72.71mtrs2.	En extensión de 12,40 metros con el lote No.8 de la misma manzanana.	En extensión de 12,25 metros con el lote No.10 de la	En extensión de 5,90 metros con la carrera32B.	En extensión de 5,90 metros con la escuela Julio Cesar	378-66848

FORMATO: ACUERDOFECHA DE APLICACIÓN:
03-12-2014CÓDIGO:
FO.033.04.03VERSIÓN:
01

Página 15 de 21

ELABORADO POR:
Secretaría GeneralREVISADO POR: Secretaría
GeneralAPROBADO POR:
Presidente del Honorable
Concejo Municipal de
Palmira.

				misma manzanana.		Arce.	
Lote No.10	Manzana D	72.27mtrs2.	En extensión de 12,25 metros con el lote No.9 de la misma manzanana.	En extensión de 12,25 metros con el lote No.11 de la misma manzanana.	En extensión de 5,90 metros con la carrera32B.	En extensión de 5,90 metros con la escuela Julio Cesar Arce.	378-66849
Lote No.11	Manzana D	72.12mtrs2.	En extensión de 12,25 metros con el lote No.10 de la misma manzanana.	En extensión de 12,20 metros con el lote No.12 de la misma manzanana.	En extensión de 5,90 metros con la carrera32B.	En extensión de 5,90 metros con la escuela Julio Cesar Arce.	378-66850
Lote No.12	Manzana D	71.69mtrs2.	En extensión de 12,20 metros con el lote No.11 de la misma manzanana.	En extensión de 12,00 metros con el lote No.13 de la misma manzanana.	En extensión de 5,90 metros con la carrera32B.	En extensión de 5,90 metros con la escuela Julio Cesar Arce.	378-66851
Lote No.13	Manzana D	72.00mtrs2.	En extensión de 12,00 metros con el lote No.12 de la misma manzanana.	En extensión de 12,00 metros con la calle 38	En extensión de 6,00 metros con la carrera32B.	En extensión de 6,00 metros con la escuela Julio Cesar Arce.	378-66852

Lote No.2	Manzana E	84.30mtrs2.	En extensión de 14,10 metros con el lote No.1 de la misma manzana.	En extensión de 14,00 metros con el lote No.3 de la misma manzanana.	En extensión de 6,00 metros con la carrera 32C.	En extensión de 6,00 metros con predio de Maria Silvina Martinez en parte, en parte con predio de Edilberto Marín y en parte con predio de	378-66854
-----------	-----------	-------------	--	--	---	--	-----------

FORMATO: ACUERDOFECHA DE APLICACIÓN:
03-12-2014CÓDIGO:
FO.033.04.03VERSIÓN:
01

Página 16 de 21

ELABORADO POR:
Secretaría GeneralREVISADO POR: Secretaría
GeneralAPROBADO POR:
Presidente del Honorable
Concejo Municipal de
Palmira.


						Jorge Cristobal Saavedra.	
Lote No.3	Manzana E	84.00mtrs2.	En extensión de 14,00 metros con el lote No.2 de la misma manzana.	En extensión de 14,00 metros con el lote No.4 de la misma manzanana.	En extensión de 6,00 metros con la carrera 32C.	En extensión de 6,00 metros con predio de Jorge Cristobal Saavedra en parte; y en parte de Graciela Montaño.	378-66855
Lote No.4	Manzana E	84.00mtrs2.	En extensión de 14,00 metros con el lote No.3 de la misma manzana.	En extensión de 14,00 metros con el lote No.5 de la misma manzanana.	En extensión de 6,00 metros con la zona verde y la carrera 32C al medio.	En extensión de 6,00 metros con predio de Graciela Montaño en parte, y en parte con predio de Eusebia Hernández.	378-66856
Lote No.5	Manzana E	84.00mtrs2.	En extensión de 14,00 metros con el lote No.4 de la misma manzana.	En extensión de 14,00 metros con el lote No.6 de la misma manzanana.	En extensión de 6,00 metros con la zona verde y la carrera 32C al medio.	En extensión de 6,00 metros con predio de Eusebia Hernández en parte, y en parte con predio de Betsabé Agudelo.	378-66857
Lote No.6	Manzana E	84.00mtrs2.	En extensión de 14,00 metros con el lote No.5 de la misma manzana.	En extensión de 14,00 metros con el lote No.7 de la misma manzanana.	En extensión de 6,00 metros con la zona verde y la carrera 32C al medio.	En extensión de 6,00 metros con predio de Betsabé Agudelo en parte, y en parte con predio de Maria Nubia Romero.	378-66858

FORMATO: ACUERDOFECHA DE APLICACIÓN:
03-12-2014CÓDIGO:
FO.033.04.03VERSIÓN:
01

Página 17 de 21

ELABORADO POR:
Secretaría GeneralREVISADO POR: Secretaría
GeneralAPROBADO POR:
Presidente del Honorable
Concejo Municipal de
Palmira.

Lote No.7	Manzana E	84.00mtrs2.	En extensión de 14,00 metros con el lote No.6 de la misma manzana.	En extensión de 14,00 metros con el lote No.8 de la misma manzanana.	En extensión de 6,00 metros con la zona verde y la carrera 32C al medio.	En extensión de 6,00 metros con predio de María Nubla Romero en parte, y en parte con predio de Lui Carlos Perez en parte con predio de Leonor Echeverry.	378-66859
Lote No.8	Manzana E	83.40mtrs2.	En extensión de 14,00 metros con el lote No.7 de la misma manzana.	En extensión de 13,80 metros con el lote No.9 de la misma manzanana.	En extensión de 6,00 metros con la zona verde y la carrera 32C al medio.	En extensión de 6,00 metros con predio de Leonor Echeverry.	378-66860
Lote No.9	Manzana E	82.80mtrs2.	En extensión de 13,80 metros con el lote No.8 de la misma manzana.	En extensión de 13,80 metros con el lote No.10 de la misma manzanana.	En extensión de 6,00 metros con la zona verde y la carrera 32C al medio.	En extensión de 6,00 metros con predio de Luz Mary Jimenez en parte y en parte con predio de Emma Martinez.	378-66861
Lote No.10	Manzana E	82.65mtrs2.	En extensión de 13,80 metros con el lote No.9 de la misma manzana.	En extensión de 13,75 metros con el lote No.11 de la misma manzanana.	En extensión de 6,00 metros con la zona verde y la carrera 32C al medio.	En extensión de 6,00 metros con predio de Emma Martinez en parte y en parte con predio de Luz Mary Jimenez antes de Andrés Sandoval.	378-66862
Lote No.11	Manzana E	82.50mtrs2.	En extensión	En extensión	En extensión	En extensión	378-66863

FORMATO: ACUERDO				 CONCEJO DE PALMIRA
FECHA DE APLICACIÓN: 03-12-2014	CÓDIGO: FO.033.04.03	VERSIÓN: 01	Página 18 de 21	
ELABORADO POR: Secretaría General	REVISADO POR: Secretaría General	APROBADO POR: Presidente del Honorable Concejo Municipal de Palmira.		

			de 13,75 metros con el lote No.10 de la misma manzana.	de 13,75 metros con La Escuela Julio Cesar Arce.	de 6,00 metros con la zona verde y la carrera 32C al medio.	de 6,00 metros con predio de Luz Mary Jimenez antes de Andrés Sandoval.	
--	--	--	--	--	---	---	--


VIAS Y ANDENES					
	AREA M2	LINDEROS			
		NORTE	SUR	ORIENTE	OCCIDENTE
CARRERA 32 A	1.122,94	En línea quebrada con la Calle 40, en una extensión de 13.65 mts, desde el andén de la manzana C lote No. 1, hasta el andén de la manzana A lote No. 1	En línea recta con la Calle 38, en una extensión de 7.00 mts, desde el andén de la manzana B lote No. 20, hasta el andén de la manzana A lote No. 24	En línea recta en parte con la manzana A, en una extensión de 144.29 mts, desde el andén de la manzana A lote No. 1, hasta el andén de la manzana A lote No. 24.	En línea quebrada en parte con la manzana C y en parte con la manzana B, en una extensión de 150.94 mts, desde el andén de la manzana C lote No. 1, hasta el andén de la manzana B lote No. 20.
CARRERA 32 B LADO SUR	864,48	En línea recta con la Calle 39a, en una extensión de 7.00 mts, desde el andén de la zona verde, hasta el andén de la manzana B lote No. 21.	En línea recta con la Calle 38, en una extensión de 7.00 mts, desde el andén de la manzana D lote No. 13, hasta el andén de la manzana B lote No. 40.	En línea recta en parte con la manzana B, en una extensión de 123.50 mts, desde el andén de la manzana B lote No. 21, hasta el andén de la manzana B lote No. 40.	En línea recta en parte con la zona verde y en parte con la manzana D, en una extensión de 123.50 mts, desde el andén de la zona verde, hasta el andén de la manzana D lote No. 13.
CARRERA 32 B LADO NORTE	205,39	En línea recta con la Calle 40, en una extensión de 14.25 mts, desde el borde de la vía de la Carrera 32 C, hasta el andén de la manzana C lote No. 6.	En línea recta con la Calle 39a, en una extensión de 14,60 mts, desde el borde de la vía de la Carrera 32 C, hasta el andén de la manzana C lote No. 6.	En línea recta con la manzana C lote No. 6, en una extensión de 16,50 mts, desde andén de la manzana C lote No. 6 lado noreste, hasta el andén de la manzana C lote No. 6 lado sureste.	En línea recta con el borde de la vía de la Carrera 32 C, en una extensión de 15,15 mts, desde el borde de las edificaciones existentes noroeste, hasta el andén de la zona verde lado suroeste.

FORMATO: ACUERDOFECHA DE APLICACIÓN:
03-12-2014CÓDIGO:
FO.033.04.03VERSIÓN:
01

Página 19 de 21

ELABORADO POR:
Secretaría GeneralREVISADO POR: Secretaría
GeneralAPROBADO POR:
Presidente del Honorable
Concejo Municipal de
Palmira.

CARRERA 32 C	468,30	En línea recta con edificaciones existentes, en una extensión de 7.00 mts, desde el borde del andén de la manzana E lote No. 1, hasta el borde de la vía de la Carrera 32 B.	En línea recta con edificaciones existentes, en una extensión de 7.00 mts, desde el borde del andén de la manzana E lote No. 11, hasta el borde de la vía de la Calle 39.	En línea recta en parte con la Carrera 32 B lado norte y en parte de la zona verde, en una extensión de 66.90 mts, desde el borde de edificaciones existentes lado noreste, hasta el borde de edificaciones existentes sureste.	En línea recta con la manzana E, en una extensión de 66.90 mts, desde el borde de edificaciones existentes lado noroeste, hasta el borde de edificaciones existentes suroeste.
CALLE 39	197,67	En línea recta con zona verde, en una extensión de 26.00 mts, desde el borde de la vía de la Carrera 32 C y la zona verde, hasta el borde de la vía de la Carrera 32 B y la zona verde.	En línea quebrada en parte con edificaciones existentes y la manzana D lote No. 1, en una extensión de 27.00 mts, desde el borde de la vía de la carrera 32 C y edificaciones existentes, hasta el andén de la manzana D lote No. 1.	En línea recta con la Carrera 32 B, en una extensión de 8.10 mts, desde el borde del andén de la zona verde, hasta el andén de la manzana D lote No. 1.	En línea recta con la Carrera 32 C, en una extensión de 7.10 mts, desde el borde de la vía de la Carrera 32 C y la zona verde, hasta el borde de la vía de la Carrera 32 C y edificaciones existentes.
CALLE 39 A	416,46	En línea recta en parte con la Carrera 32 B y la manzana C, en una extensión de 51.10 mts, desde el borde de la vía de la Carrera 32 B y la Carrera 32 C, hasta el borde de la manzana C lote No. 1.	En línea recta en parte con la zona verde y la manzana B, en una extensión de 51.10 mts, desde el borde de la zona verde, hasta el borde de la manzana B lote No. 1.	En línea recta con la Carrera 32 A, en una extensión de 8.15 mts, desde el borde del andén de la manzana C lote No. 1, hasta el andén de la manzana B lote No. 1.	En línea recta con la Carrera 32 C, en una extensión de 8.15 mts, desde el borde de la vía de la Carrera 32 C lado noroeste, hasta el borde del andén de la zona verde.
TOTAL	3.275,24				


FORMATO: ACUERDO				
FECHA DE APLICACIÓN: 03-12-2014	CÓDIGO: FO.033.04.03	VERSIÓN: 01	Página 20 de 21	
ELABORADO POR: Secretaría General	REVISADO POR: Secretaría General	APROBADO POR: Presidente del Honorable Concejo Municipal de Palmira.		

CARRERA 32 B Y CARRERA 32 C CON CALLE 39 Y CALLE 39 A	1.097,5 1	En línea recta con la Calle 39 A, en una extensión de 28.00 mts, desde el borde de la vía de la Carrera 32 C, hasta el borde de la vía de la Carrera 32 B	En línea recta con la Calle 39, en una extensión de 28.00 mts, desde el borde de la vía de la Carrera 32 C, hasta el borde de la vía de la Carrera 32 B	En línea recta con la Carrera 32 B, en una extensión de 39.20 mts, desde el borde de la vía de la Calle 39 A y la Carrera 32 B, hasta el borde de la vía de la Calle 39 y la Carrera 32 B.	En línea recta con la Carrera 32 C, en una extensión de 39.20 mts, desde el borde de la vía de la Calle 39 A y la Carrera 32 C, hasta el borde de la vía de la Calle 39 y la Carrera 32 C.	378-1055

PARAGRAFO: El Alcalde del Municipio de Palmira, queda facultado para proseguir con el trámite de adquisición de todos aquellos bienes que sean declarados como tales en los términos que la ley lo permite, a través de la enajenación voluntaria por cualquiera de los modos de adquirir la propiedad o forzosa por medio de la expropiación administrativa o judicial.

ARTICULO SEGUNDO: Facultase al Alcalde Municipal para que realice los traslados presupuestales, fiscales y de Hacienda pública, necesarias para la compra de los predios determinados en el presente acuerdo, y de todos aquellos que en uso de las facultades que se le confieren en el artículo inmediatamente anterior declare de utilidad pública e interés social.

ARTÍCULO TERCERO: Facúltese al Alcalde Municipal de Palmira para que una vez adquiridos los inmuebles en uso de las facultades conferidas en los artículos primero y segundo del presente acuerdo, realicen en él, las obras necesarias para dar ejecución al Plan de Desarrollo del Municipio de Palmira.

FORMATO: ACUERDO				
FECHA DE APLICACIÓN: 03-12-2014	CÓDIGO: FO.033.04.03	VERSIÓN: 01	Página 21 de 21	
ELABORADO POR: Secretaría General	REVISADO POR: Secretaría General	APROBADO POR: Presidente del Honorable Concejo Municipal de Palmira.		

ARTICULO CUARTO: Condiciones de urgencia. De conformidad con lo establecido en el artículo 64 de la ley 388 de 1997, las condiciones de urgencias que autorizan la expropiación por vía administrativa serán declaradas por el (la) secretario de desarrollo y renovación urbana del Municipio de Palmira, previo concepto de la secretaria de Planeación Municipal. Esta instancia tendrá la competencia general para todos los eventos.


ARTÍCULO QUINTO: El presente Acuerdo rige a partir de la fecha de su publicación y deroga todas las disposiciones del orden municipal que le sean contrarias.

PUBLÍQUESE, COMUNÍQUESE Y CÚMPLASE.


Dado en el Hemiciclo del Honorable Concejo Municipal de Palmira - Valle del Cauca, a los tres (03) días del mes de noviembre del año dos mil dieciséis (2016).


JOHN FREIMAN GRANADA
PRESIDENTE


INGRID LORENA FLOREZ CAICEDO
PRIMERA VICEPRESIDENTA


ORLANDO GIRALDO VELASQUEZ
SEGUNDO VICEPRESIDENTE


JENNY PAOLA DOMÍNGUEZ VERGARA
SECRETARIA GENERAL

FORMATO: CERTIFICADO REMISORIO				
FECHA DE APLICACIÓN: 03-12-2014	CÓDIGO: FO.034.04.04	VERSIÓN: 01	Página 1 de 1	
ELABORADO POR: Secretaría General	REVISADO POR: Secretaría General	APROBADO POR: Presidente del Honorable Concejo Municipal de Palmira.		

**LA SUSCRITA SECRETARIA GENERAL DEL
CONCEJO DE PALMIRA VALLE DEL CAUCA**

CERTIFICA

Que el Acuerdo Municipal No. 015 "POR EL CUAL SE DECLARAN DE UTILIDAD PÚBLICA E INTERÉS SOCIAL VARIOS PREDIOS UBICADOS EN EL MUNICIPIO DE PALMIRA Y SE OTORGAN AUTORIZACIONES AL ALCALDE MUNICIPAL.", fue discutido y aprobado en el curso de Sesiones del Concejo Municipal, durante las fechas:

PRIMER DEBATE: Miércoles cinco (05) de octubre de dos mil dieciséis (2.016)

SEGUNDO DEBATE: Jueves tres (03) de noviembre de dos mil dieciséis (2.016)

Para constancia se firma en Palmira, a los ocho (08) días del mes de noviembre de dos mil dieciséis (2.016).

Atentamente;


JENNY PAOLA DOMÍNGUEZ VERGARA
Secretaría General

**LA SUSCRITA SECRETARIA GENERAL DEL
CONCEJO DE PALMIRA VALLE DEL CAUCA**

HACE CONSTAR

Que el Acuerdo Municipal N° 015 "POR EL CUAL SE DECLARAN DE UTILIDAD PÚBLICA E INTERÉS SOCIAL VARIOS PREDIOS UBICADOS EN EL MUNICIPIO DE PALMIRA Y SE OTORGAN AUTORIZACIONES AL ALCALDE MUNICIPAL", fue presentado a iniciativa del Ejecutivo Municipal.

Para constancia se firma en Palmira, a los ocho (08) días del mes de noviembre de dos mil dieciséis (2.016).

Atentamente;


JENNY PAOLA DOMÍNGUEZ VERGARA
Secretaría General

**LA SUSCRITA SECRETARIA GENERAL DEL
CONCEJO DE PALMIRA VALLE DEL CAUCA**

EXPIDE LA SIGUIENTE REMISIÓN

En la fecha, ocho (08) días del mes de noviembre de dos mil dieciséis (2.016) remito un (1) original y (08) copias del Acuerdo Municipal No. 015 "POR EL CUAL SE DECLARAN DE UTILIDAD PÚBLICA E INTERÉS SOCIAL VARIOS PREDIOS UBICADOS EN EL MUNICIPIO DE PALMIRA Y SE OTORGAN AUTORIZACIONES AL ALCALDE MUNICIPAL", al Señor Alcalde Municipal para su Sanción y Publicación.

Atentamente;


JENNY PAOLA DOMÍNGUEZ VERGARA
Secretaría General




Alcaldía Municipal
de Palmira
Nit.: 891.380.007-3

República de Colombia
Departamento del Valle del Cauca
Alcaldía Municipal de Palmira
SECRETARIA GENERAL



SANCIONES DE ACUERDOS MUNICIPALES

El presente Acuerdo No. 015 "POR EL CUAL SE DECLARAN DE UTILIDAD PUBLICA E INTERES SOCIAL VARIOS PREDIOS UBICADOS EN EL MUNICIPIO DE PALMIRA Y SE OTORGAN AUTORIZACIONES AL ALCALDE MUNICIPAL ", fue recibido el 09 de noviembre de 2016, pasa al Despacho del señor Alcalde para su **SANCION**.


DIEGO FERNANDO SAAVEDRA PAZ
Secretario General


ALCALDIA MUNICIPAL

Palmira, 11 de noviembre de dos mil dieciséis (2016).

Por considerarse legal el Acuerdo No. 015 "POR EL CUAL SE DECLARAN DE UTILIDAD PUBLICA E INTERES SOCIAL VARIOS PREDIOS UBICADOS EN EL MUNICIPIO DE PALMIRA Y SE OTORGAN AUTORIZACIONES AL ALCALDE MUNICIPAL " se sanciona y se ordena su publicación.

Envíese copia del presente Acuerdo a la señora Gobernadora del Valle del Cauca, para su revisión jurídica de conformidad con lo dispuesto en el artículo 82 ibídem.

CUMPLASE:


DIEGO FERNANDO SAAVEDRA PAZ
Alcalde Municipal (e)

Palmira, 11 de Noviembre de 2016

En la fecha fue publicado el presente Acuerdo No.015 del 11 de noviembre de 2016, por la emisora Armonías del Palmar.


MELISSA ARCINIEGAS CASTILLO
Jefe Oficina de Comunicaciones

REMISION: Hoy 15 de noviembre de dos mil dieciséis (2016) remito el Acuerdo No. 015 del 11 de noviembre de 2016 a la señora Gobernadora del Valle del Cauca, para su revisión jurídica.


DIEGO FERNANDO SAAVEDRA PAZ
Secretario General

Transcriptor: Diana Ximeno Pulgarin

Centro Administrativo Municipal de Palmira - CAMP
Calle 30 No. 29 -39: Código Postal 763533
www.palmira.gov.co
PBX.2709500 Ext. XXXX



RADIO DIFUSORA

Armonías del Palmar

CARRERA 29 No. 32-90
armoniasdelpalmar@hotmail.com - TELEFAX: 272 3344
PALMIRA - VALLE - COLOMBIA
H.J.E.J. ONDA LARGA 1.380 A.M. KILOCICLOS
FUNDADA EL 12 DE OCTUBRE DE 1939



RCN NUESTRA RADIO
EMISORA AFILIADA
TELÉGRAFOS Y CABLES
"ARMONÍAS"

El director de la Emisora **ARMONIAS DEL PALMAR**, certifica que el día 11 de Noviembre de 2016, entre las 09:30 y las 10:30 de la mañana, se publicó el **ACUERDO No. 015 "POR EL CUAL SE DECLARAN DE UTILIDAD PUBLICA E INTERES SOCIAL VARIOS PREDIOS UBICADOS EN EL MUNICIPIO DE PALMIRA Y SE OTORGAN AUTORIZACIONES AL ALCALDE MUNICIPAL"**.

Radio Difusora "Armonías del Palmar"
PALMIRA


JOSÉ MAURICIO BEJARANO VARGAS.
Director.

Palmira, Noviembre 11 de 2016.